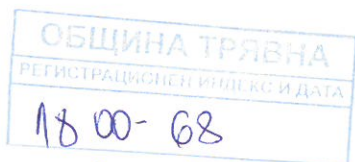


Приложение № 5 към чл. 4, ал. 1 от
Наредбата за условията и реда за извършване на
оценка на въздействието върху околната среда

ДО
ДИРЕКТОРА НА
РИОСВ - ВЕЛИКО ТЪРНОВО



УВЕДОМЛЕНИЕ

за инвестиционно предложение

от **Община Трявна**

адрес: гр. Трявна , ул.“Ангел Кънчев“ №21

Пълен пощенски адрес: гр. Трявна , ул.“Ангел Кънчев“ № 21, пк 5350

Телефон, факс и ел. поща (e-mail): 0677/62496, факс 0677/62149, e-mail: tryavna@ tryavna.bg

Управител или изпълнителен директор на фирмата възложител:
Силвия Кръстева Кръстева – Кмет на Община Трявна

Лице за контакти:

Катрин Дабкова – мл. експерт „ООС“, GSM: 0896 694286, email: katrin_dabkova@abv.bg

УВАЖАЕМА Г-ЖО ДИРЕКТОР,

Уведомяваме Ви, че **Община Трявна** има следното инвестиционно предложение:
„Основен ремонт на път GAB 2276 с. Станчов хан, община Трявна“

Характеристика на инвестиционното предложение:

1. Резюме на предложението

(посочва се характерът на инвестиционното предложение, в т.ч. дали е за ново инвестиционно предложение, и/или за разширение или изменение на производствената дейност съгласно приложение № 1 или приложение № 2 към Закона за опазване на околната среда (ЗООС).

Настоящото инвестиционно предложение е ново. Предмет на проекта е извършване на основен ремонт на настилката на път GAB 2276 с. Станчов хан, община Трявна, с цел подобряване условията за достъп и преминаване и повишаване безопасността на движението.

Съществуващата настилка на пътя е асфалтова и е в лошо състояние. Бордюри и тротоарна насилка липсват. Сегащото състояние на пътя не позволява добро обслужване, тъй като в по-голямата си част настилката е компроментирана и е необходима подмяна на износващия слой.

2. Описание на основните процеси, капацитет, обща използвана площ; необходимост от други свързани с основния предмет спомагателни или поддържащи дейности, в т.ч. ползване на съществуваща или необходимост от изграждане на нова техническа инфраструктура (пътища/улици, газопровод, електропроводи и др.); предвидени изкопни работи, предполагаема дълбочина на изкопите, ползване на взрив:

За реализирането на проекта ще се осъществят следните СМР:

- *Рязане асфалтобетон;*
- *Изкоп за премахване на съществуващата настилка;*
- *Полагане на трошен камък с непрекъсната зърнометрия 0-24 – 15см;*
- *Полагане на плътен асфалтобетон тип А – 5см;*
- *Направа на банкет от несортиран трошен камък.*

3. Връзка с други съществуващи и одобрени с устройствен или друг план дейности в обхвата на въздействие на обекта на инвестиционното предложение, необходимост от издаване на съгласувателни/разрешителни документи по реда на специален закон; орган по одобряване/разрешаване на инвестиционното предложение по реда на специален закон:

Няма връзка.

4. Местоположение:

(населено място, община, квартал, поземлен имот, като за линейни обекти се посочват засегнатите общини/райони/кметства, географски координати или правоъгълни проекционни UTM координати в 35 зона в БГС2005, собственост, близост до или засягане на елементи на Националната екологична мрежа (НЕМ), обекти, подлежащи на здравна защита, и територии за опазване на обектите на културното наследство, очаквано трансгранично въздействие, схема на нова или промяна на съществуваща пътна инфраструктура)

В обхвата на проекта е част от трасето на местен път, представляващ ПИ с идентификатор 68823.31.138 по КККР на с. Станчов хан, общ. Трявна, обл. Габрово. Предвиденият за основен ремонт участък включва частта от общинския път, започваща пред ПИ с идентификатор 68823.31.7 и ПИ с идентификатор 68823.32.62 и завършваща до ПИ с идентификатор 68823.31.14 по КККР на с. Станчов хан, общ. Трявна, обл. Габрово. Дължината на участъка е 330 м. Пътното платно е с променлив габарит от 3,95 м до 5,95 м.

Начало: От км 0+000, съвпадащ с гл. точка на осовата линия № 401 с координати:

X- 4743780.52

У – 502893.74

Край: До км 0+349,45, съвпадащ с гл. точка на осовата линия № 470 с координати:

X- 4743719.35

У – 503124.32

Координатите са по координатна система „БГ2005-кад“

5. Природни ресурси, предвидени за използване по време на строителството и експлоатацията:

(включително предвидено водоземане за питейни, промишлени и други нужди - чрез обществено водоснабдяване (ВиК или друга мрежа) и/или водоземане или ползване на повърхностни води и/или подземни води, необходими количества, съществуващи съоръжения или необходимост от изграждане на нови)

Не се предвижда използване на природни ресурси.

6. Очаквани вещества, които ще бъдат емитирани от дейността, в т.ч. приоритетни и/или опасни, при които се осъществява или е възможен контакт с води:

Няма.

7. Очаквани общи емисии на вредни вещества във въздуха по замърсители:

Няма.

8. Отпадъци, които се очаква да се генерират, и предвиждания за тяхното третиране:

Предвиждат се строителни отпадъци от изкопни работи (изкоп на почва и камъни). Строителните отпадъци, които не могат да се вложат в строителство ще се натоварят, транспортират, извозят и разтоварят на ОП „Регионално депо за неопасни отпадъци“ - гр. Габрово.

9. Отпадъчни води:

(очаквано количество и вид на формираните отпадъчни води по потоци (битови, промишлени и др.), сезонност, предвидени начини за третирането им (пречиствателна станция/съоръжение и др.), отвеждане и заустване в канализационна система/повърхностен воден обект/водоплътна изгребна яма и др.)

Отводняването ще се осъществява посредством надлъжните и напречните наклони в съществуващите отводнителни съоръжения.

10. Опасни химични вещества, които се очаква да бъдат налични на площадката на предприятието/съоръжението, както и капацитета на съоръженията, в които се очаква те да са налични:

(в случаите по чл. 99б ЗООС се представя информация за вида и количеството на опасните вещества, които ще са налични в предприятието/съоръжението съгласно приложение № 1 към Наредбата за предотвратяване на големи аварии и ограничаване на последствията от тях)

Няма.

I. Моля да ни информирате за необходимите действия, които трябва да предприемем, по реда на глава шеста ЗООС.

€ Моля, на основание чл. 93, ал. 9, т. 1 ЗООС да се проведе задължителна ОВОС, без да се извършва преценка.

II. Друга информация (не е задължително за попълване)

Моля да бъде допуснато извършването само на ОВОС (в случаите по чл. 91, ал. 2 ЗООС, когато за инвестиционно предложение, включено в приложение № 1 или в приложение № 2 към ЗООС, се изисква и изготвянето на самостоятелен план или програма по чл. 85, ал. 1 и 2 ЗООС) поради следните основания (мотиви):

Неприложимо

Прилагам:

1. Документи, доказващи обявяване на инвестиционното предложение на интернет страницата на възложителя, ако има такава, и чрез средствата за масово осведомяване или по друг подходящ начин съгласно изискванията на чл. 95, ал. 1 от ЗООС.

- обявление в официалния сайт на Община Трявна;

2. Документи, удостоверяващи по реда на специален закон, нормативен или административен акт, права за инициране или кандидатстване за одобряване на

инвестиционно предложение.

3. Други документи по преценка на уведомятеля:

3.1. Скица № 15-269553-13.03.2023 г.;

3.2. Скица № 15-269549-13.03.2023 г.;

3.3. Удостоверение с изх. № Z-165/26.07.2023г.;

3.4. Удостоверение с изх. № Z-168/26.07.2023г.;



3.5. Геодезическо заснемане и координатен регистър.

4. Електронен носител - 1 бр. CD диск.

- Желая да получа крайния документ:

- **по поща** на адрес: гр. Трявна, ул. „Ангел Кънчев“ № 21 – до деловодството на общинска администрация Трявна

Дата: 01.08.2023г.


Уведомятел: 

Силвия Кръстева
Кмет на Община Трявна