

РЕПУБЛИКА БЪЛГАРИЯ
МИНИСТЕРСТВО НА РЕГИОНАЛНОТО РАЗВИТИЕ И БЛАГОУСТРОЙСТВОТО
ОБЩИНСКА АДМИНИСТРАЦИЯ ТРЯВНА

ОДОБРЯВАМ: -

КМЕТ ИНЖ. СТЕФАН ДАНАИЛОВ

(име и фамилия)

регистър

картотека

досие (РЗ)

АКТ № 224

ТРЯВНА ОБЩИНА

15.04.2001 г.

ЗА ОБЩИНСКА СОБСТВЕНОСТ

ПУБЛИЧНА

(ПУБЛИЧНА, ЧАСТНА)

вх. рег. № 477
На парт. № 477/2001

на недвижим имот, находящ се в гр. Трявна, обл. Габрово

1. ДАТА НА СЪСТАВЯНЕ

07.06.2001 г.

2. ПРАВНО ОСНОВАНИЕ

Чл.2, ал.1, т.5 и т.7; чл.3, ал.2, т.2 и чл.56 от ЗОС

3. ВИД И ОПИСАНИЕ НА ИМОТА

парцел (урегулиран поземлен имот) от 2240 кв.м.

4. БИВШ СОБСТВЕНИК НА ИМОТА

-

5. СЪСОБСТВЕНИЦИ - ИМЕ, АДРЕС

-

6. № И ДАТА НА СЪСТАВЕНИ ПО-РАНО АКТОВЕ

-

7. МЕСТОНАХОЖДЕНИЕ НА ИМОТАгр.Трявна, ул. "Стара планина" и ул. "В.Левски"
парцел IV, кв.174 по ЗРП - 1986 г.**8. ГРАНИЦИ НА ИМОТА**ул. "Стара планина"; ул. "Васил Левски" и от две
страни терен на ж.п. гара Трявна

9. ПРЕДОСТАВЕНИ ПРАВА ВЪРХУ ИМОТА:

(Акт за предоставяне, право, срок, приобретатели)

10. РАЗПОРЕЖДЕНИЯ С ИМОТА (С ЧАСТ ОТ ИМОТА):

(Акт за разпореждане, описание, приобретатели)

11. ИМОТЪТ Е ВКЛЮЧЕН В КАПИТАЛА НА ТЪРГОВСКО ДРУЖЕСТВО:

(Акт, правно основание, дружество)

12. АКТОСЪСТАВИТЕЛ (трите имена и длъжност):

ИАНА АНОВА - н-к отдел СУСПСКД

(подпис)

13. ЗАБЕЛЕЖКИ: *Базишна цена: 17920.00 лв*

1. В имота е построена сграда-санитарна клетка със ЗП 42 кв.м.

.....
/ Д. Иванова /

13. ЗАБЕЛЕЖКИ:

Поради допусната техническа грешка, раздел 7. МЕСТОНАХОЖДЕНИЕ НА ИМОТА, придобива следното значение: град Трявна, ул. „Стара планина“ и ул. „Васил Левски“, парцел IV, кв. 74 по ЗРП – 1986 год.

Утвърждавам:
* Кмет на община Трявна



”АВТО УСЛУГИ 2017 “ЕООД

гр. Трявна, ул. ”Стара планина“ № 2а, GSM 0878 418 007, тел. 06776 34 73

Изх. № 002/27.10.2022г.

СТ. БОЦЕВА
ЕЛ. КОЛЕВА
ЗА СВЕДЕНИЕ
28.01.2025.

ДО
Г-н ДЕНЧО МИНЕВ
КМЕТ на ОБЩИНА ТРЯВНА
Гр. Трявна

15 00 - 124/24.01.2025

УВАЖАЕМИ ГОСПОДИН МИНЕВ,

Представяването от мен дружество притежава следните имоти на територията на Община Трявна :

а) сграда с идентификатор 73403.501.652.1, с предназначение „Сграда на транспорта – Автогара“, находяща се в гр. Трявна, Община Трявна, ул. „Стара Планина“, на един етаж, с площ от 155 кв. м. и съгласно скица № 15-34647-15.01.2024 г. на СГКК Габрово, извадка от кадастралната карта и кадастралните регистри на гр. Трявна, одобрени със Заповед № РД-18-21/12.05.2010 на Изпълнителния директор на АГКК и съгласно Нотариален акт №82, т.2, рег. № 3442, д. 252 от 23.11.2017 г. (т.9) на Нотариус Станислав Лукаев, № 706 в Нотариалната камара, вписан Службата по вписванията, гр. Трявна под № 92, т.3, дело 462/2017 г., вх рег. № 810/23.11.2017 г.;

б) сграда с идентификатор 73403.501.652.4, с предназначение „Сграда на транспорта – Автогара“, находяща се в гр. Трявна, Община Трявна, ул. „Стара Планина“, на два етажа, с площ от 160 кв. м. и съгласно скица № 15-34660-15.01.2024 г. на СГКК Габрово, извадка от кадастралната карта и кадастралните регистри на гр. Трявна, одобрени със Заповед № РД-18-21/12.05.2010 на Изпълнителния директор на АГКК и съгласно Нотариален акт № 82, т.2, рег. № 3442, д. 252 от 23.11.2017 г. (т.9) на Нотариус Станислав Лукаев, № 706 в Нотариалната камара, вписан Службата по вписванията, гр. Трявна под № 92, т.3, дело 462/2017 г., вх рег. № 810/23.11.2017 г; и

в) сграда с идентификатор 73403.501.652.5, с предназначение „Сграда на транспорта – Автогара“, находяща се в гр. Трявна, Община Трявна, ул. „Стара Планина“, на един етаж, с площ от 57кв. м. и съгласно скица № 15-775950-19.07.2023 г. на СГКК Габрово, извадка от кадастралната карта и кадастралните регистри на гр. Трявна, одобрени със Заповед № РД-18-21/12.05.2010 на Изпълнителния директор на АГКК и съгласно Нотариален акт № 82, т.2, рег. № 3442, д. 252 от 23.11.2017 г. (т.9) на Нотариус Станислав Лукаев, № 706 в Нотариалната камара, вписан Службата по вписванията, гр. Трявна под № 92, т.3, дело 462/2017 г., вх рег. № 810/23.11.2017 г.

И трите имота са с отстъпено право на строеж. На част от тяхната площ се извършват дейности обобщени като автогарово обслужване на автобуси, обслужващи общински, областни и републикански транспортни схеми, а именно посрещане и изпращане на автобусите, продажба на билети и карти, информационно обслужване на гражданите, по повод движението на автобусите и други дейности, упоменати в съответните нормативни документи.

Поради факта, че гореописаните имоти са построени на общинска земя, Ви информирам, че в настоящият момент има пазарен интерес към тях в размер на 300 000 /триста хиляди/ лева.

Ако Община Трявна проявява интерес по отношение на собствеността на гореописаните имоти, можем да коментираме някаква пазарна цена.

Надявам се на възможна среща, относно Вашите намерения, и разчитам да проявите разбиране и изразите становище ва Община Трявна, по отношение на разпореждането с гореописаните имоти, собственост на представляваното и управлявано от мен дружество „Авто услуги 2017“ ЕООД.

Управител :

/ В. Иванов



„Авто услуги 2017 ” ЕООД, ЕИК 204721684

Адрес на регистрация: гр. Трявна 5350 ул. „Стара планина” № 2а

Адрес на дейността : гр. Трявна 5350 , ул. „ Стара планина ” № 2а / Автогара Трявна /

Управител: ВЕСЕЛИН ИВАНОВ, моб.тел +359 878 418 007, e-mail: 2013vmi@gmail.com



СКИЦА НА ПОЗЕМЛЕН ИМОТ

№15-413265-13.03.2025 г.

Поземлен имот с идентификатор **73403.501.652**

По кадастралната карта и кадастралните регистри на гр. **Трявна**, общ. **Трявна**, обл. **Габрово**, одобрени със **Заповед №РД-18-21/12.05.2010 г. на ИЗПЪЛНИТЕЛЕН ДИРЕКТОР НА АГКК**

Последно изменение на кадастралната карта и кадастралните регистри, засягащо поземления имот: **няма извършено изменение на КККР със заповед**

Адрес на поземления имот: **гр. Трявна, ул. "Стара планина"**

Площ: **2228 кв.м**

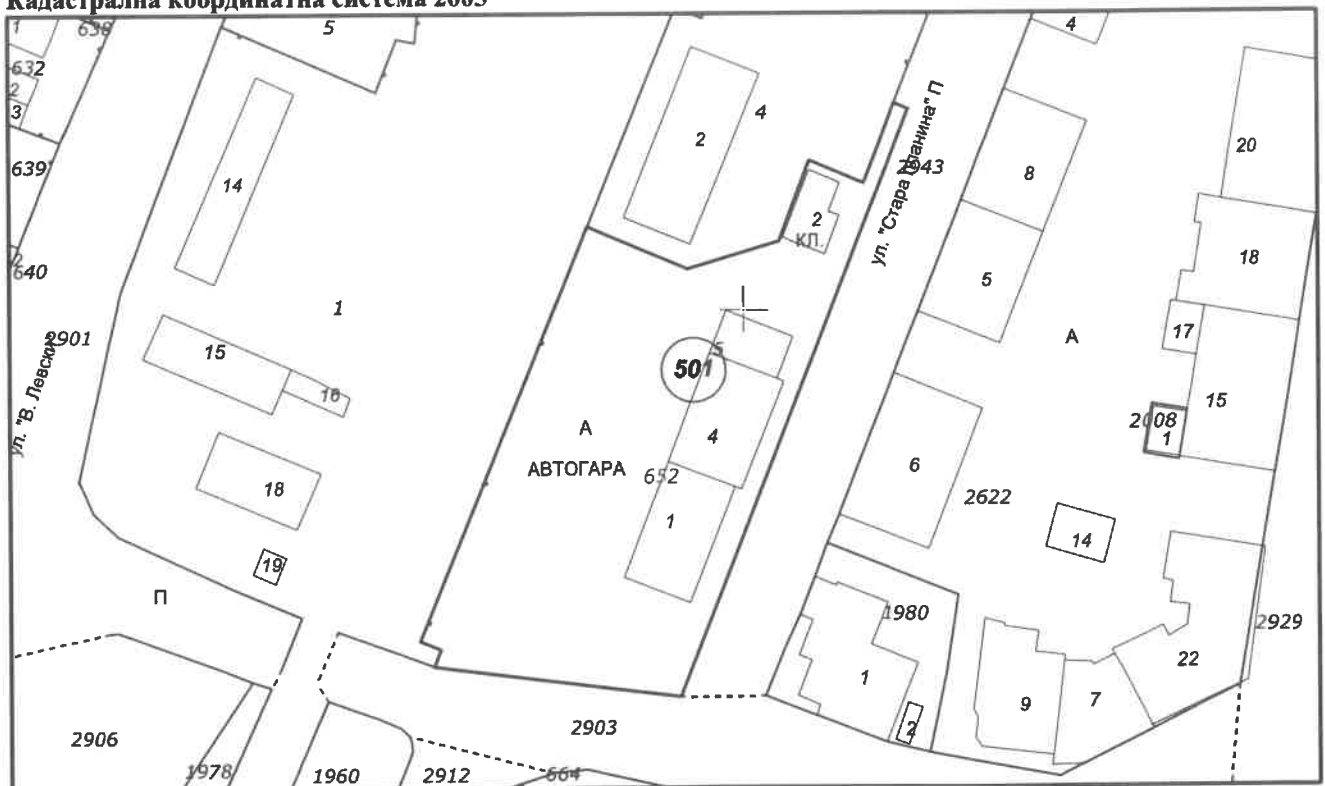
Трайно предназначение на територията: **Урбанизирана**

Начин на трайно ползване: **За друг обществен обект, комплекс**

Предишен идентификатор: **няма**

Номер от предходен план: **652**

Кадастрална координатна система 2005



М 1 : 1000

Съседни: **73403.501.1, 73403.501.4, 73403.501.2943, 73403.501.2903**

Собственици по данни от КРНИ:

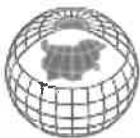
000215946, ОБЩИНА ТРЯВНА

Скица №15-413265-13.03.2025 г.,

издадена въз основа на

Заявление №01-200505-13.03.2025 г.

Код за достъп: 1355c951aa16



площ 2240 кв. м от правото на собственост

Акт за публична общинска собственост № 200, том II, рег. 477 от 25.04.2005г., издаден от Районен съд-Трявна

Носители на вещни и други права по данни от КРНИ:

107567488, "АЛЕКС" ЕООД

Право на строеж

Нотариален акт № 60, том I, рег. 103, дело 48 от 22.03.2013г., вписан в АВ - СЛУЖБА ПО ВПИСВАНИЯТА - ТРЯВНА

Имотът попада в следните зони на ограничение: **няма данни**

Списък на координатите на точките, определящи границите на поземления имот

Кадастрална координатна система 2005

№ на точка	X [m]	Y [m]
1	4748526.60	499721.85
2	4748527.36	499720.00
3	4748527.38	499719.94
4	4748517.13	499716.04
5	4748516.73	499715.89
6	4748517.02	499715.22
7	4748519.80	499708.74
8	4748509.08	499704.71
9	4748505.45	499692.60
10	4748505.50	499692.48
11	4748511.05	499679.35
12	4748511.06	499679.34
13	4748511.01	499679.32
14	4748456.15	499656.88
15	4748456.10	499657.03
16	4748455.08	499659.68
17	4748452.80	499658.73
18	4748448.71	499691.50

Сгради, които попадат върху имота:

1. Сграда 73403.501.652.5: застроена площ 57 кв.м, брой етажи 1, предназначение: Сграда на транспорта
2. Сграда 73403.501.652.4: застроена площ 160 кв.м, брой етажи 2, предназначение: Сграда на транспорта
3. Сграда 73403.501.652.2: застроена площ 51 кв.м, брой етажи 1, предназначение: Сграда за битови услуги
4. Сграда 73403.501.652.1: застроена площ 155 кв.м, брой етажи 1, предназначение: Сграда на транспорта

ВЯРНО С ЕЛЕКТРОННО ПОДПИСАНИЯ ОРИГИНАЛ

Име и фамилия: *Милена Димитрова*

Дата: *13.03.2025г* Подпис:

Скица №15-413265-13.03.2025 г.,

издадена въз основа на

Заявление №01-200505-13.03.2025 г.

Код за достъп: 1355c951aa16



CN=eng. Milen Dimiev
C=BG
O=Geodesy Cartography and Cadastre Agency
E=acad@cadastre.bg
13.03.2025 08:18:22

Нотариална такса по ЗННД
Удостоверяван материален интерес

.....226 338.20..... лева

Пропорц. такса:.....983.18 лв.
Обикн. такса:.....17.00 лв.
Доп. такса:.....лв.
Всичко:.....1 060.18 лв.
Сметка № 0000002468.....от23.11.2017 година
Кв. №от година

Вписване по ЗСЛВ
Служба по вписванията

Вх. рег. №810..... от 23.11.2017г.
Акт №92..... томIII..... дело466.....2017г.
Имотна партида №5005.8111-6172: 4362: 4362.....
Такса за вписване по ЗПТ:.....226.34..... лева
Кв. №от23.11.2017г.

СТ. 49 ВПИС НИЯТ.

Служба
по
вписванията

НОТАРИАЛЕН
ЗА ПОКУПКО - ПРОДАЖБА НА НЕДВИЖИМИ ИМОТИ

№ ...82..., томII....., рег. №3442..., дело № ...252...от 2017г.

Днес, 23.11.2017г. (двадесет и трети ноември две хиляди и седемнадесета година) в 10.50 часа, пред мен **СТАНИСЛАВ ЛУКАЕВ - НОТАРИУС**, с район на действие, района на Районен съд град Трявна, вписан в регистъра на Нотариалната камара под № 706, в кантората ми в град Трявна, ул. "Бачо Киро" № 9, ет. 1, обект 9, се явиха лицата: от една страна - **ВЕСЕЛИН ИВАНОВ, ЕГН:** притежаващ

от ММГ - град Габрово, с постоянен адрес: град Габрово, община Габрово, област Габрово, действащ в качеството си на управител, едноличен собственик на капитала и представляващ „АЛЕКС“ЕООД, със седалище и адрес на управление: град Габрово, община Габрово, област Габрово,

воден от Агенция по вписванията към Министерството на правосъдието на Р.България с дружеството като „ПРОДАВАЧ“ и от друга страна - **ДАРИНА**

КОЛАРОВА, притежаваща издадена на МВР - град Габрово, с постоянен адрес: град Габрово, община Габрово, област Габрово, ул. действаща в качеството си на управител, едноличен собственик на капитала и представляващ „АВТО УСЛУГИ 2017“ ЕООД, със седалище и адрес на управление: град Габрово, община Габрово, област Габрово,

вписано в Търговския регистър воден от Агенция по вписванията към Министерството на правосъдието на Р.България дружеството като „КУПУВАЧ“ и след като се уверих в тяхната самоличност, дееспособност и представителна власт, същите ми заявиха, че сключват следния договор:-----

I. „АЛЕКС“ЕООД, чрез управителя на дружеството **ВЕСЕЛИН МИХОВ ИВАНОВ** продава на „АВТО УСЛУГИ 2017“ ЕООД, представлявано от управителя на дружеството **ДАРИНА КОЛАРОВА** следните собствени на дружеството недвижими имоти, а именно:-----

1/ **ПОЗЕМЛЕН ИМОТ**, съгласно скица № 15-363433-31.07.2017г., издадена от СГКК - град Габрово, с идентификатор 73403.564.225 (седемдесет и три хиляди четиристотин и три, точка, петстотин шестдесет и четири, точка, двеста двадесет и пет), по кадастралната карта и кадастралните регистри, одобрени със Заповед № РД-18-21/12.05.2010г. на Изпълнителен директор на АГКК, последно изменение със заповед: няма издадена заповед за изменение в КККР, с адрес на поземления имот: град Трявна, община Трявна, област Габрово, ул. "Украйна" № 158 (сто петдесет и осем), с площ по кадастрална скица от 2 833.00 кв.м. (две хиляди осемстотин тридесет и три квадратни метра), трайно предназначение на територията: урбанизирана, начин на трайно ползване: ЗА АВТОГАРАЖ, при съсед: Поземлени имоти с идентификатори 73403.564.240 (седемдесет и три хиляди четиристотин и три, точка,

петстотин шестдесет и четири, точка, двеста и четиридесет), 73403.63.3 (седемдесет и три хиляди четиристотин и три, точка, шестдесет и три, точка, три), 73403.564.226 (седемдесет и три хиляди четиристотин и три, точка, петстотин шестдесет и четири, точка, двеста двадесет и шест) и 73403.564.197 (седемдесет и три хиляди четиристотин и три, точка, петстотин шестдесет и четири, точка, сто деветдесет и седем), който поземлен имот с идентификатор 73403.564.225 (седемдесет и три хиляди четиристотин и три, точка, петстотин шестдесет и четири, точка, двеста двадесет и пет) съгласно доказателствен документ за собственост представлява - Асвалтова площадка с площ на парцела от 2 833.00 кв.м., (две хиляди осемстотин тридесет и три квадратни метра), представляващ имот с № 000225 (нула, нула, нула двеста двадесет и пет) в землище на град Трявна, извън регулация в местността Гергишница, при граници и съседи: имот № 000197-автомобил.парк на „Трявна автотранспорт“ ООД, имот № 000226-автомобил.парк на „Трявна автотранспорт“ ООД, имот № 063003-пасище с храсти на община Трявна и имот № 000031 на „Трявна автотранспорт“ ООД, за сумата от 9 132.00 лв. (девет хиляди сто тридесет и два лева);

----- 2/ СГРАДА, съгласно скица № 15-363441-31.07.2017г., издадена от СГКК – град Габрово, с идентификатор 73403.564.225.1 (седемдесет и три хиляди четиристотин и три, точка, петстотин шестдесет и четири, точка, двеста двадесет и пет, точка, едно), по кадастралната и кадастралните регистри на град Трявна, община Трявна, област Габрово, одобрени със Заповед № РД-18-21/12.05.2010г. на Изпълнителния директор на АГКК, последно изменение със заповед няма издадена заповед за изменение в КККР, с адрес на сградата: град Трявна, община Трявна, област Габрово, ул. “Украйна” № 158 (сто петдесет и осем), със застроена площ съгласно кадастрална скица от 492.00 кв.м. (четиристотин деветдесет и два квадратни метра), а съгласно доказателствен документ за собственост – със застроена площ от 493.00 кв.м. (четиристотин деветдесет и три квадратни метра), брой етажи: 1 (един), с предназначение: СГРАДА НА ТРАНСПОРТА, която сграда е построена и разположена в гореописания поземлен имот с идентификатор 73403.564.225 (седемдесет и три хиляди четиристотин и три, точка, петстотин шестдесет и четири, точка, двеста двадесет и пет), при съседи на сградата: поземлен имот с идентификатор 73403.564.225 и поземлен имот с идентификатор 73403.564.197, заедно със съответните идеални части от правото на строеж върху поземлен имот с идентификатор 73403.564.225 (седемдесет и три хиляди четиристотин и три, точка, петстотин шестдесет и четири, точка, двеста двадесет и пет), в който е построена сградата, за сумата от 29 600.71 лв. (двадесет и девет хиляди и шестстотин лева и седемдесет и една стотинки) без включен ДДС.

----- 3/ ПОЗЕМЛЕН ИМОТ, съгласно скица № 15-362477-28.07.2017г., издадена от СГКК – град Габрово, с идентификатор 73403.564.236 (седемдесет и три хиляди четиристотин и три, точка, петстотин шестдесет и четири, точка, двеста тридесет и шест), по кадастралната карта и кадастралните регистри, одобрени със Заповед № РД-18-21/12.05.2010г. на Изпълнителен директор на АГКК, последно изменение със заповед: няма издадена заповед за изменение в КККР, с адрес на поземления имот: град Трявна, община Трявна, област Габрово, ул. “Украйна” № 158 (сто петдесет и осем), с площ по кадастрална скица от 74.00 кв.м. (седемдесет и четири квадратни метра), трайно предназначение на територията: урбанизирана, начин на трайно ползване: ЗА АВТОГАРАЖ, с номер по предходен план: 236 (двеста тридесет и шест), квартал: 0 (нула), при съседи: Поземлени имоти с идентификатор 73403.501.277 (седемдесет и три хиляди четиристотин и три, точка, петстотин и едно, точка, двеста седемдесет и седем), 73403.564.239 (седемдесет и три хиляди четиристотин и три, точка, петстотин шестдесет и четири, точка, двеста тридесет и девет), 73403.564.197 (седемдесет и три хиляди четиристотин и три, точка, петстотин шестдесет и четири, точка, сто деветдесет и седем) и 73403.564.32 (седемдесет и три хиляди четиристотин и три, точка, петстотин шестдесет и четири, точка, тридесет и две), който поземлен имот с идентификатор 73403.564.236 (седемдесет и три хиляди четиристотин и три, точка, петстотин шестдесет и четири, точка, двеста тридесет и шест) съгласно доказателствен документ за собственост представлява – поземлен имот с № 000236 (нула, нула, нула, двеста тридесет и шест), находящ се в землището на град Трявна с ЕКАТТЕ 73403 (седемдесет и три хиляди четиристотин и три), община Трявна, област Габрово, с площ 76.00 кв.м., (седемдесет и шест квадратни метра), начин на трайно

ползване: **АВТОМОБИЛЕН ПАРК**, при граници и съседи: имот с № 000197 - автомобилен парк собственост на „Трявна Автотранспорт“ ООД, имот с № 000031 - Бензиностанция собственост на „Трявна Автотранспорт“ ООД, имот № 000025 - жил.територия на гр.Трявна и имот с № 000032 - път III кл-на Държавата, за сумата от **304.00 лв. (триста и четири лева)**.

----- **4/ ЕДНОЕТАЖНА МАСИВНА ПОСТРОЙКА - СГРАДА ЗА ПОРТИЕРНИ** с площ от **55.00 кв.м. (петдесет и пет квадратни метра)**, която сграда съгласно скица № 15-362477-28.07.2017г., издадена от СГКК – град Габрово представлява **СГРАДА** с идентификатор **73403.564.236.1** (седемдесет и три хиляди четиристотин и три, точка, петстотин шестдесет и четири, точка, двеста тридесет и шест, точка, едно), по кадастралната карта и кадастралните регистри, одобрени със Заповед № РД-18-21/12.05.2010г. на Изпълнителен директор на АГКК, последно изменение със заповед: няма издадена заповед за изменение в КККР, с адрес на сградата: град Трявна, община Трявна, област Габрово, ул.“Украйна“№ 158 (сто петдесет и осем), със застроена площ на сградата съгласно кадастрална скица от **53.00 кв.м. (петдесет и три квадратни метра)**, брой етажи: **1 (един)**, с предназначение: **ПРОМИШЛЕНА СГРАДА**, при съседи на сградата: поземлен имот с идентификатор 73403.564.32, поземлен имот с идентификатор 73403.501.277 и поземлен имот с идентификатор 73403.564.239, която сграда е построена и разположена в гореописания поземлен имот с идентификатор **73403.564.236** (седемдесет и три хиляди четиристотин и три, точка, петстотин шестдесет и четири, точка, двеста тридесет и шест), заедно със съответните идеални части от правото на строеж върху поземлен имот с идентификатор **73403.564.236** (седемдесет и три хиляди четиристотин и три, точка, петстотин шестдесет и четири, точка, двеста тридесет и шест), в който е построена сградата, общо за сумата от **1 079.23 лв. (хиляда и седемдесет и девет лева и двадесет и три стотинки)** без включен ДДС:

----- **5/ ПОЗЕМЛЕН ИМОТ**, съгласно скица № 15-362481-28.07.2017г., издадена от СГКК – град Габрово, с идентификатор **73403.564.239** (седемдесет и три хиляди четиристотин и три, точка, петстотин шестдесет и четири, точка, двеста тридесет и девет), по кадастралната карта и кадастралните регистри, одобрени със Заповед № РД-18-21/12.05.2010г. на Изпълнителен директор на АГКК, последно изменение със заповед: няма издадена заповед за изменение в КККР, с адрес на поземления имот: град Трявна, община Трявна, област Габрово, ул. Трявна, ул.“Украйна“№ 158 (сто петдесет и осем), местност **РАЛОПЕЯ**, с площ по кадастрална скица от **1 270.00 кв.м. (хиляда двеста и седемдесет квадратни метра)**, трайно предназначение на територията: урбанизирана, начин на трайно ползване: **ЗА БЕНЗИНОСТАНЦИЯ, ГАЗОСТАНЦИЯ**, с номер по предходен план: **239** (двеста тридесет и девет), квартал: **0 (нула)**, при съседи: Поземлени имоти с идентификатори **73403.501.277** (седемдесет и три хиляди четиристотин и три, точка, петстотин и едно, точка, двеста седемдесет седем), **73403.564.240** (седемдесет и три хиляди четиристотин и три, точка, петстотин шестдесет и четири, точка, двеста и четиридесет), **73403.564.197** (седемдесет и три хиляди четиристотин и три, точка, петстотин шестдесет и четири, точка, сто деветдесет и седем) и **73403.564.236** (седемдесет и три хиляди четиристотин и три, точка, петстотин шестдесет и четири, точка, двеста тридесет и шест), който поземлен имот с идентификатор **73403.564.239** (седемдесет и три хиляди четиристотин и три, точка, петстотин шестдесет и четири, точка, двеста тридесет и девет) съгласно доказателствен документ за собственост представлява – поземлен имот с № **000239** (нула, нула, нула, двеста тридесет и девет), находящ се в землището на град Трявна с **ЕКАТТЕ 73403** (седемдесет и три хиляди четиристотин и три), - община Трявна, област Габрово, в местността „Ралопея“, с начин на трайно ползване-Бензиностанция, целия е площ от **1 289.00 кв.м., (хиляда двеста осемдесет и девет квадратни метра)**, който имот е образуван от Имот № 000031, при граници и съседи: имот с № 000197 - автомобилен парк на „Трявна Автотранспорт“ ООД, имот с № 000236 - автомобилен парк на „Алекс“ ЕООД, имот № 000025 - жил.територия на гр.Трявна, имот с № 000240 - автомобилен парк на „Трявна Автотранспорт“ ООД, за сумата от **5 156.00 лв. (пет хиляди сто петдесет и шест лева)**.

----- **6/ БЕНЗИНОСТАНЦИЯ** /метална конструкция/-година на въвеждане 1976г., която **БЕНЗИНОСТАНЦИЯ** съгласно скица № 15-362481-28.07.2017г., издадена от СГКК – град Габрово представлява **СГРАДА** с идентификатор **73403.564.239.1** (седемдесет и три хиляди четиристотин и три, точка, петстотин шестдесет и четири, точка, двеста тридесет и девет, точка,

едно), по кадастралната карта и кадастралните регистри, одобрени със Заповед № РД-18-21/12.05.2010г. на Изпълнителен директор на АГКК, последно изменение със заповед: няма издадена заповед за изменение в КККР, с адрес на сградата: град Трявна, община Трявна, област Габрово, ул. "Украйна" № 158 (сто петдесет и осем), със застроена площ на сградата съгласно кадастрална скица от 55.00 кв.м. (петдесет и пет квадратни метра), брой етажи: 1 (един), с предназначение: СГРАДА ЗА ТЪРГОВИЯ, която сграда е построена и разположена в гореописания поземлен имот с идентификатор 73403.564.239 (седемдесет и три хиляди четиристотин и три, точка, петстотин шестдесет и четири, точка, двеста тридесет и девет), при съседни на сградата: поземлен имот с идентификатор 73403.564.239, поземлен имот с идентификатор 73403.564.197 и поземлен имот с идентификатор 73403.564.277, заедно със съответните идеални части от правото на строеж върху поземлен имот с идентификатор 73403.564.239 (седемдесет и три хиляди четиристотин и три, точка, петстотин шестдесет и четири, точка, двеста тридесет и девет), в който е построена сградата, за сумата от 6 426.27 лв. (шест хиляди четиристотин двадесет и шест лева и двадесет и седем стотинки) без включен ДДС;

7/ ПОЗЕМЛЕН ИМОТ, съгласно скица № 15-362464-28.07.2017г., издадена от СГКК - град Габрово, с идентификатор 73403.564.240 (седемдесет и три хиляди четиристотин и три, точка, петстотин шестдесет и четири, точка, двеста и четиридесет), по кадастралната карта и кадастралните регистри, одобрени със Заповед № РД-18-21/12.05.2010г. на Изпълнителен директор на АГКК, последно изменение със заповед: няма издадена заповед за изменение в КККР, с адрес на поземления имот: град Трявна, община Трявна, област Габрово, ул. "Украйна" № 158 (сто петдесет и осем), местност „Ралопея“, с площ по кадастрална скица от 1 378.00 кв.м. (хиляда триста седемдесет и осем квадратни метра), трайно предназначение на територията: урбанизирана, начин на трайно ползване: ЗА АВТОГАРАЖ, с номер по предходен план: 240 (двеста и четиридесет), квартал: 0 (нула), при съседни: Поземлени имоти с идентификатори 73403.501.277 (седемдесет и три хиляди четиристотин и три, точка, петстотин и едно, точка, двеста седемдесет и седем), 73403.240.31 (седемдесет и три хиляди четиристотин и три, точка, двеста и четиридесет, точка, тридесет и едно), 73403.63.3 (седемдесет и три хиляди четиристотин и три, точка, шестдесет и три, точка, три), 73403.564.225 (седемдесет и три хиляди четиристотин и три, точка, петстотин шестдесет и четири, точка, двеста двадесет и пет), 73403.564.197 (седемдесет и три хиляди четиристотин и три, точка, петстотин шестдесет и четири, точка, сто деветдесет и седем) и 73403.564.239 (седемдесет и три хиляди четиристотин и три, точка, петстотин шестдесет и четири, точка, двеста тридесет и девет), който поземлен имот с идентификатор 73403.564.240 (седемдесет и три хиляди четиристотин и три, точка, петстотин шестдесет и четири, точка, двеста и четиридесет) съгласно доказателствен документ за собственост представлява – поземлен имот с № 000240 (нула, нула, нула, двеста и четидесет), находящ се в землището на град Трявна с ЕКАТТЕ 73403 (седемдесет и три хиляди четиристотин и три), община Трявна, област Габрово, в местността „Ралопея“, с начин на трайно ползване: АВТОМОБИЛЕН ПАРК, целия с площ 1 380.00 кв.м. (хиляда триста и осемдесет квадратни метра), който имот е образуван от ИМОТ № 000031 (тридесет и едно), при граници и съседни: имот № 000239 - бензиностанция на „Алекс“ ЕООД, имот № 000197 - автомобилен парк на „Трявна автотранспорт“ ООД, имот № 000225 - автомобилен парк на „Алекс“ ЕООД, имот № 063003-пасище с храсти на земи по чл.19 от ЗСПЗЗ, имот № 140031 - залесена територия на МЗГ-ДЛ и имот № 000025 - населено място на град Трявна, заедно с всички подобрения и приращения в гореописания поземлен имот, за сумата от 5 512.00 лв. (пет хиляди петстотин и дванадесет лева).

8/ ЕДНОЕТАЖНА МАСИВНА СГРАДА /СКЛАД АВТОГУМИ/ със застроена площ от 184.00 кв.м. (сто осемдесет и четири квадратни метра), която ЕДНОЕТАЖНА МАСИВНА СГРАДА /СКЛАД АВТОГУМИ/ съгласно скица № 15-362464-28.07.2017г., издадена от СГКК - град Габрово представлява СГРАДА с идентификатор 73403.564.240.1 (седемдесет и три хиляди четиристотин и три, точка, петстотин шестдесет и четири, точка, двеста и четиридесет, точка, едно), по кадастралната карта и кадастралните регистри на град Трявна, община Трявна, област Габрово, одобрени със Заповед № РД-18-21/12.05.2010г. на Изпълнителния директор на АГКК, последно изменение със заповед: няма издадена заповед за изменение в КККР, с адрес на

сградата: град Трявна, община Трявна, област Габрово, ул. "Украйна" № 158 (сто петдесет и осем), със застроена площ на сградата съгласно кадастрална скица от 197.00 кв.м. (сто деветдесет и седем квадратни метра), брой етажи: 1 (един), с предназначение: **СКЛАДОВА БАЗА, СКЛАД**, която сграда е построена и разположена в поземлен имот с идентификатор 73403.564.240 (седемдесет и три хиляди четиристотин и три, точка, петстотин шестдесет и четири, точка, двеста и четиридесет), при съседни на сградата: поземлен имот с идентификатор 73403.564.240, сграда с идентификатор 73403.501.277.12 и поземлен имот с идентификатор 73403.63.3, заедно със съответните идеални части от правото на строеж върху поземлен имот с идентификатор 73403.564.240 (седемдесет и три хиляди четиристотин и три, точка, петстотин шестдесет и четири, точка, двеста и четиридесет), в който е построена сградата, за сумата от 975.12 лв. (деветстотин седемдесет и пет лева и дванадесет стотинки) **без включен ДДС;**

9/ **СГРАДА**, съгласно скица № 15-363173-31.07.2017г., издадена от СГКК – град Габрово с идентификатор 73403.501.652.1 (седемдесет и три хиляди четиристотин и три, точка, петстотин и едно, точка, шестстотин петдесет и две, точка, едно), по кадастралната карта и кадастралните регистри на град Трявна, община Трявна, област Габрово, одобрени със Заповед № РД-18-21/12.05.2010г. на Изпълнителния директор на АГКК, последно изменение със заповед: няма издадена заповед за изменение в КККР, с адрес на сградата: град Трявна, община Трявна, област Габрово, ул. "Стара планина", със застроена площ съгласно кадастрална скица от 155.00 кв.м. (сто петдесет и пет квадратни метра), брой етажи: 1 (един), с предназначение: **СГРАДА НА ТРАНСПОРТА - АВТОГАРА**, която сграда е построена и разположена в поземлен имот с идентификатор 73403.501.652 (седемдесет и три хиляди четиристотин и три, точка, петстотин и едно, точка, шестстотин петдесет и две), при съседни на сградата: поземлен имот с идентификатор 73403.501.652, сграда с идентификатор 73403.501.652.4, поземлен имот с идентификатор 73403.501.2903 и поземлен имот с идентификатор 73403.501.2943, заедно със съответните идеални части от правото на строеж върху поземлен имот с идентификатор 73403.501.652 (седемдесет и три хиляди четиристотин и три, точка, петстотин и едно, точка, шестстотин петдесет и две), по кадастралната карта и кадастралните регистри на град Трявна, община Трявна, област Габрово, одобрени със Заповед № РД-18-21/12.05.2010г. на Изпълнителния директор на АГКК, последно изменение със заповед: няма издадена заповед за изменение в КККР, с адрес на поземления имот: град Трявна, община Трявна, област Габрово, ул. "Стара планина", с площ по кадастрална скица от 2 228.00 кв.м. (две хиляди двеста двадесет и осем квадратни метра), трайно предназначение на територията: урбанизирана, начин на трайно ползване: **ЗА ДРУГ ОБЩЕСТВЕН ОБЕКТ, КОМПЛЕКС**, при съседни: поземлени имоти с идентификатори 73403.501.2903, 73403.501.2943, 73403.501.4 и 73403.501.1, **ЗАЕДНО**

с **СГРАДА**, съгласно скица № 15-363177-31.07.2017г., издадена от СГКК – град Габрово с идентификатор 73403.501.652.4 (седемдесет и три хиляди четиристотин и три, точка, петстотин и едно, точка, шестстотин петдесет и две, точка, четири), по кадастралната карта и кадастралните регистри на град Трявна, община Трявна, област Габрово, одобрени със Заповед № РД-18-21/12.05.2010г. на Изпълнителния директор на АГКК, последно изменение със заповед: няма издадена заповед за изменение в КККР, с адрес на сградата: град Трявна, община Трявна, област Габрово, ул. "Стара планина", със застроена площ съгласно кадастрална скица от 160.00 кв.м. (сто и шестдесет квадратни метра), брой етажи: 2 (два), с предназначение: **СГРАДА НА ТРАНСПОРТА - АВТОГАРА**, която сграда е построена и разположена в поземлен имот с идентификатор 73403.501.652 (седемдесет и три хиляди четиристотин и три, точка, петстотин и едно, точка, шестстотин петдесет и две), при съседни на сградата: поземлен имот с идентификатор 73403.501.652, сграда с идентификатор 73403.501.652.1, сграда с идентификатор 73403.501.652.5 и поземлен имот с идентификатор 73403.501.2943, заедно със съответните идеални части от правото на строеж върху гореописания поземлен имот с идентификатор 73403.501.652 (седемдесет и три хиляди четиристотин и три, точка, петстотин и едно, точка, шестстотин петдесет и две), и **ЗАЕДНО** със **СГРАДА**, съгласно скица № 15-363181-31.07.2017г., издадена от СГКК – град Габрово с идентификатор 73403.501.652.5 (седемдесет и три хиляди четиристотин и три, точка, петстотин и едно, точка, шестстотин петдесет и две, точка, пет), по кадастралната карта и кадастралните регистри на град Трявна, община Трявна,

област Габрово, одобрени със Заповед № РД-18-21/12.05.2010г. на Изпълнителния директор на АГКК, последно изменение със заповед: няма издадена заповед за изменение в КККР, с адрес на сградата: град Трявна, община Трявна, област Габрово, ул. "Стара планина", със застроена площ съгласно кадастрална скица от 57.00 кв.м. (петдесет и седем квадратни метра), брой етажи: 1 (един), с предназначение: СГРАДА НА ТРАНСПОРТА - АВТОГАРА, която сграда е построена и разположена в поземлен имот с идентификатор 73403.501.652 (седемдесет и три хиляди четиристотин и три, точка, петстотин и едно, точка, шестстотин петдесет и две), при съседни на сградата: поземлен имот с идентификатор 73403.501.652, сграда с идентификатор 73403.501.652.4 и поземлен имот с идентификатор 73403.501.2943, заедно със съответните идеални части от правото на строеж върху гореописания поземлен имот с идентификатор 73403.501.652 (седемдесет и три хиляди четиристотин и три, точка, петстотин и едно, точка, шестстотин петдесет и две), общо за сумата от 8 514.85 лв. (осем хиляди петстотин и четиринадесет лева и осемдесет и пет стотинки) без включен ДДС.

Общата продажна цена за недвижимите имоти подробно описани в раздел I (първи), точки 1 (първа), 2 (втора), 3 (трета), 4 (четвърта), 5 (пета), 6 (шеста), 7 (седма), 8 (осма) и 9 (девета) от настоящия нотариален акт е в размер на 66 700.18 лв. (шестдесет и шест хиляди и седемстотин лева и осемнадесет стотинки) без включен ДДС. която сума Продавачът „АЛЕКС“ЕООД, чрез управителя на дружеството ВЕСЕЛИН ИВАНОВ заяви, че е съгласен дружеството да получи по банков път от Купувача - „АВТО УСЛУГИ 2017“ ЕООД, чрез управителя на дружеството ДАРИНА КОЛАРОВА в спък по 31.12.2018г. (тридесет и първи декември две хиляди и осемнадесет година).

Данъчната оценка на продаваните недвижими имоти, подробно описани в раздел I (първи), от настоящия нотариален акт, е в размер общо на 226 338.20 лв. (двеста двадесет и шест хиляди триста тридесет и осем лева и двадесет стотинки), съгласно Удостоверения за данъчни оценки по чл. 264, ал. 1 от ДОПК с изх. № Д00717/02.08.2017г., изх. № Д00716/02.08.2017г., изх. № Д00781/11.08.2017г., изх. № Д00720/03.08.2017г. и изх. № Д00718/02.08.2017г., всички издадени от Община Трявна, отдел „Местни данъци и такси“, с отбелязване, че Продавачът няма непогасени данъчни задължения за продаваните недвижими имоти подробно описани по – горе.

II. На основание чл. 25, ал. 9 от ЗННД, страните по настоящия нотариален акт – „АЛЕКС“ЕООД, чрез управителя на дружеството ВЕСЕЛИН ИВАНОВ като ПРОДАВАЧ и „АВТО УСЛУГИ 2017“ ЕООД, чрез управителя на дружеството ДАРИНА КОЛАРОВА като КУПУВАЧ декларират, че продажната цена в размер на 66 700.18 лв. (шестдесет и шест хиляди и седемстотин лева и осемнадесет стотинки) без включен ДДС е действително уговореното плащане по сделката. Страните декларират, че са уведомени от Нотариус – Станислав Лукаев за изискванията на Закона за ограничаване на плащанията в брой и за санкциите, предвидени в него.

III. Продавачът – „АЛЕКС“ЕООД, чрез управителя на дружеството ВЕСЕЛИН ИВАНОВ декларира, че дружеството е единствен собственик на продаваните недвижими имоти, подробно описани в раздел I (първи) от настоящия нотариален акт, че същите не са прехвърлени в собственост на трети лица, за тях не са сключвани предварителни договори, нито каквито и да е други договори с трети лица, не са апортирани в търговски дружества, не са предмет на съдебни и/или извънсъдебни спорове и по отношение на тях няма вписани иски молби, възбрани, ипотeki за лични или чужди задължения, както и никакви вещни тежести, с изключение на учредената в полза на „РайфайзенБанк България“ ЕАД договорна ипотeka върху недвижимите имоти описани в раздел I (първи), точка 1 (първа) и 2 (втора) от настоящия нотариален акт, вписана в АВ, СВ – град Трявна под вх. рег. № 643/12.09.2016г., Акт № 21, том I, дело № 334/2016г., Им.п. № 6095,8109 и договорна ипотeka учредена в полза на „Уникредит Булбанк“ АД върху недвижимите имоти описани в раздел I (първи), точка 9 (девета) от настоящия нотариален акт, вписана в АВ, СВ – град Трявна под вх. рег. № 18/18.01.20017г., Акт № 2, том I, дело № 8/2017г., Им.п. № 6171-6173, върху продаваните недвижими имоти не съществуват административни ограничения или договорни или фактически отношения, които да обуславят каквито и да е права на трети лица върху имотите, които биха възпрепятствали упражняване на пълните правомощия на собственик от страна на купувача,

както и че не са упълномощани трети лица с права относно тези имоти. Продавачът – „АЛЕКС“ЕООД, чрез управителя на дружеството ВЕСЕЛИН ИВАНОВ декларира, че с прехвърлянето на собствеността върху имотите не уврежда правата на свои кредитори по смисъла на чл. 135 от Закона за задълженията и договорите, както и че не са налице каквито и да било обстоятелства, които да доведат до пълна или частична евикция на КУПУВАЧА, по вина на ПРОДАВАЧА. Продавачът – „АЛЕКС“ЕООД, чрез управителя на дружеството ВЕСЕЛИН

ИВАНОВ декларира, че към настоящия момент върху продаваните имоти няма наложена обезпечителна мярка по Закона за отнемане в полза на държавата на незаконно придобито имущество, както и че не притежава други документи, касаещи продаваните по настоящата сделка имоти, не знае за съществуването на други такива, освен представените от него по сделката и че представените документи са автентични и с вярно съдържание. В случай, че някое от декларираните обстоятелства изцяло или отчасти се окаже неистина и настоящият договор бъде развален както и ако на някакво друго основание, купувачът бъде изцяло или отчасти съдебно отстранен /претърпи евикция/ по отношение на недвижимите имоти, които купува, съгласно настоящия нотариален акт, както и при установяване по съдебен ред на права на трети лица върху тези имоти, Продавачът дължи на Купувача възстановяване на получените суми по настоящия нотариален акт, ведно с обезщетение в размер на законната лихва, предвидена за задължения – в лева, всички разноски по сключване на настоящия договор, както и величината стойност на направените от Купувача подобрения в имотите.

IV. Владението на продаваните недвижими имоти се предава от Продавача на Купувача в деня на подписването на настоящия нотариален акт. Всички разноски по сключване на настоящия нотариален акт (нотариална такса, такса вписване, местен данък, банкови преводи и други) са изцяло за сметка на Купувача.

V. Купувачът - „АВТО УСЛУГИ 2017“ ЕООД, чрез управителя на дружеството ДАРИНА КОЛАРОВА заяви, че е съгласна и купува недвижимите имоти подробно описани в раздел първи от настоящия нотариален акт, за цената и при условията, посочени в раздел първи, втори, трети и четвърти от същия.

След като се уверих от представените ми документи, че Продавачът е собственик на недвижимите имоти, подробно описани в раздел I (първи) от настоящия нотариален акт и че са изпълнени особените изисквания на закона, съставих настоящия нотариален акт. Прочетох акта на явилите се пред мен лица и им разясних ясно и недвусмислено фактическото положение и правните последици от този договор. Същите ми заявиха, че са чули ясно съдържанието на прочетения от нотариуса нотариален акт, че разбират смисъла и значението на договора, който сключват и желаят настъпването на неговите правни последици. След одобрението му актът се подписа от явилите се пред мен лица, в посочените им качества, които изписаха собственоръчно пълните си имена, след което актът се подписа и от мен - Нотариуса.

При съставянето на акта се представиха следните документи, установяващи правото на собственост и изпълнението на особените изисквания на закона: Постановление за възлагане на недвижим имот № 4010/2002/304328/24.11.2005г. на Христо Бончев Бончев – публичен изпълнител при Регионална дирекция – Русе на Агенция за държавни вземания, вписано в АВ, СВ – град Трявна под вх. рег. № 723/28.08.2006г., Акт № 73, том I; Протокол за въвод във владение № 4010/2002/25.11.2005г. на Христо Бончев Бончев, публичен изпълнител при Регионална дирекция – Русе на Агенцията за държавни вземания; Нотариален акт за покупко – продажба на недвижим имот № 26, том I, рег. № 447, дело № 24 от 22.02.2013г. на Нотариус – Стилиян Чернев, с район на действие – Районен съд град Трявна, вписан в регистъра на НК под № 619, вписан в АВ, СВ – град Трявна под вх. рег. № 67/22.02.2013г., Акт № 33, том I, дело № 29/2013г.; Удостоверение за административен адрес с изх. № ТСУ-142-001/13.09.2016г., издадено от кмета на община Трявна; Скица на поземлен имот № 15-363433-31.07.2017г., издадена от СГКК – Габрово; Скица на сграда № 15-363441-31.07.2017г., издадена от СГКК – Габрово; Постановление за възлагане на недвижим имот № 4010/2002/304404/14.07.2006г. на Христо Бончев Бончев – публичен изпълнител при Регионална дирекция – Русе на Агенция за държавни вземания, вписано в АВ, СВ – град Трявна под вх. рег. № 949/13.09.2007г., Акт № 135, том I, стр. 5266; Протокол за въвод във владение № 4010/2002/304405/19.07.2006г. на Христо Бончев Бончев, публичен изпълнител при Регионална дирекция – Русе на Агенцията за държавни

вземания; Скица на поземлен имот № 15-362477-28.07.2017г., издадена от СГКК – Габрово; Скица № Ф01136/29.08.2006г., издадена от Община служба земеделие гр. Трявна; Нотариален акт за покупко – продажба на недвижим имот № 9, том IV, рег. № 3633, дело № 566 от 16.10.2006г. на Нотариус – Славомир Иванов, вписан в регистъра на НК под № 516, вписан в АВ, СВ – град Трявна под вх. рег. № 919/16.10.2006г., Акт № 86, том I., дело № 786/2006г.; Скица на поземлен имот № 15-362481-28.07.2017г., издадена от СГКК – Габрово; Постановление за възлагане на недвижим имот от 30.03.2016г. на ЧСИ – Звезделина Василева, с рег. № 734 от Регистъра на Камарата на ЧСИ, по изп. дело № 20147340400278, влязло в законна сила на 12.04.2016г., вписано в АВ, СВ – град Трявна под вх. рег. № 241/14.04.2016г., Акт № 142, том I, Им.п. № 7367, 7368; Скица на поземлен имот № 15-362472-28.07.2017г., издадена от СГКК – Габрово; Скица на сграда № 15-362464-28.07.2017г., издадена от СГКК – Габрово; Нотариален акт за покупко – продажба на недвижим имот № 46, том I, рег. № 747, дело № 43 от 22.03.2013г. на Нотариус – Стилиян Чернев, с район на действие – РС град Трявна, вписан в регистъра на НК под № 619, вписан в АВ, СВ – град Трявна под вх. рег. № 103/22.03.2013г., Акт № 60, том I, дело № 48/2013г., Им.п. № 6171,6172,6173; Скица на сграда № 15-363173-31.07.2017г., издадена от СГКК – Габрово; Скица на сграда № 15-363177-31.07.2017г., издадена от СГКК – Габрово; Скица на сграда № 15-363181-31.07.2017г., издадена от СГКК – Габрово; Скица на поземлен имот № 15-363208-31.07.2017г., издадена от СГКК – Габрово; Удостоверения за данъчни оценки по чл. 264, ал. 1 от ДОПК с изх. № Д00717/02.08.2017г., изх. № Д00716/02.08.2017г., изх. № Д00781/11.08.2017г., изх. № Д00720/03.08.2017г. и изх. № Д00718/02.08.2017г., всички издадени от Община Трявна, отдел „Местни данъци и такси“; Справка – извлечение от Търговския регистър за актуално състояние на Продавача и Купувача от 23.11.2017г.; Протокол – решение на едноличния собственик на капитала на „АЛЕКС“ЕООД от 15.11.2017г., с нотариално удостоверение подпис рег. № 3438/23.11.2017г. и удостоверение съдържание Акт № 17, том II, рег. № 3439/23.11.2017г. на Нотариус - Станислав Лукаев, с район на действие, района на Районен съд град Трявна, вписан в регистъра на Нотариалната камара под № 706; Протокол – решение на едноличния собственик на капитала на „АРТО УСЛУГИ 2017“ ЕООД от 15.11.2017г., с нотариално удостоверение подпис рег. № 3440/23.11.2017г. и удостоверение съдържание Акт № 18, том II, рег. № 3441/23.11.2017г. на Нотариус - Станислав Лукаев, с район на действие, района на Районен съд град Трявна, вписан в регистъра на Нотариалната камара под № 706; Декларации по чл. 264, ал. 1 от ДОПК; Квитанция за внесена държавна такса за вписване.

ЗА ПРОДАВАЧА:

.....
/управител/

ЗА КУПУВАЧА:

.....
/управител/



СЛУЖБА ПО ГЕОДЕЗИЯ, КАРТОГРАФИЯ И КАДАСТЪР - ГР. ГАБРОВО

5300, Пл. "ВЪЗРАЖДАНЕ" №5, ет.4, 066/801644,
gabrovo@cadastre.bg, БУЛСТАТ:130362903

СКИЦА НА СГРАДА № 15-775950-19.07.2023 г.

с идентификатор 73403.501.652.5

Гр. Трявна, общ. Трявна, обл. Габрово

По кадастралната карта и кадастралните регистри, одобрени със Заповед РД-18-21/12.05.2010 г.
на ИЗПЪЛНИТЕЛЕН ДИРЕКТОР НА АГКК

Последно изменение на кадастралната карта и кадастралните регистри, засягащо сградата е от
05.06.2018 г.

Адрес на сградата: гр. Трявна, ул. "Стара планина"

Сградата е разположена в поземлен имот с идентификатор 73403.501.652

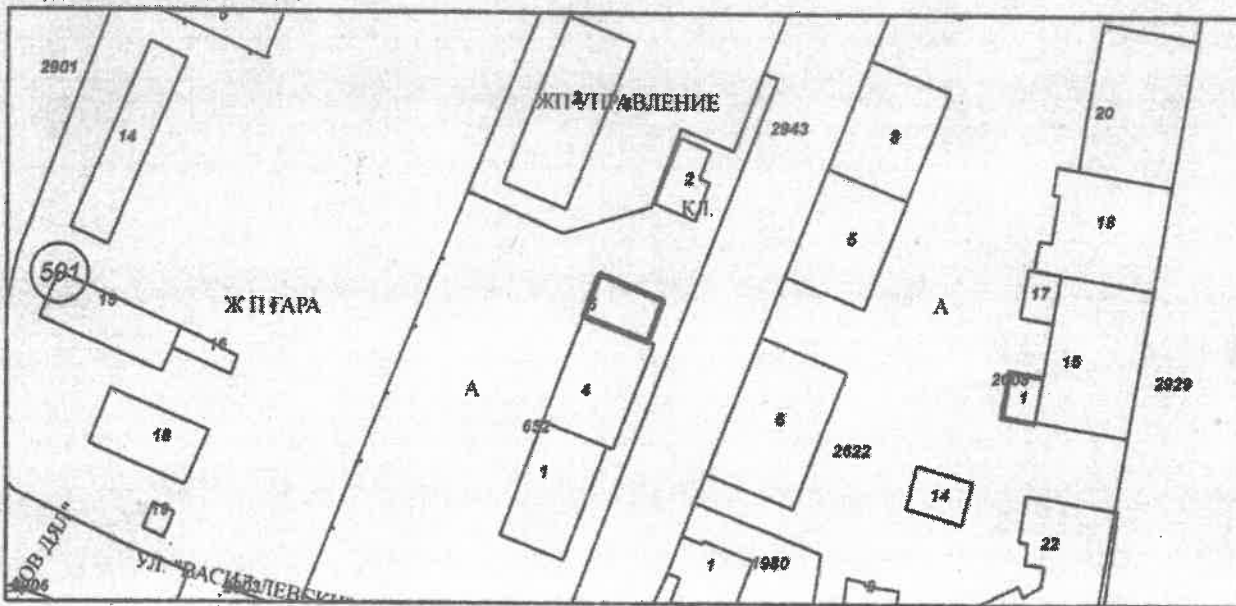
Застроена площ: 57 кв. м

Брой етажи: 1

Брой самостоятелни обекти в сградата: няма данни

Предназначение: Сграда на транспорта

Координатна система ККС2005



М 1:1000

Стар идентификатор: няма

Номер по предходен план: няма

Собственици по данни от КРНИ:

1. 204721684, АВТО УСЛУГИ 2017

Няма данни за идеалните части

Нотариален акт № 92 том 3 рег. 810 от 23.11.2017г., издаден от Служба по вписванията гр.Трявна

Носители на други вещни права по данни от КРНИ:

няма данни



Скица № 15-775950-19.07.2023 г. издадена въз основа на
заявление с входящ № 01-400988-17.07.2023 г.

Инж. Савина Савцова



СЛУЖБА ПО ГЕОДЕЗИЯ, КАРТОГРАФИЯ И КАДАСТЪР - ГР. ГАБРОВО

5300, Пл. "ВЪЗРАЖДАНЕ" №5, ет.4, 066/801644,
gabrovo@cadastre.bg, БУЛСТАТ:130362903

СКИЦА НА СГРАДА № 15-34660-15.01.2024 г.

с идентификатор 73403.501.652.4

Гр. Трявна, общ. Трявна, обл. Габрово

По кадастралната карта и кадастралните регистри, одобрени със Заповед РД-18-21/12.05.2010 г.
на ИЗПЪЛНИТЕЛЕН ДИРЕКТОР НА АГКК

Последно изменение на кадастралната карта и кадастралните регистри, засягащо сградата е от
05.06.2018 г.

Адрес на сградата: гр. Трявна, ул. "Стара планина"

Сградата е разположена в поземлен имот с идентификатор 73403.501.652

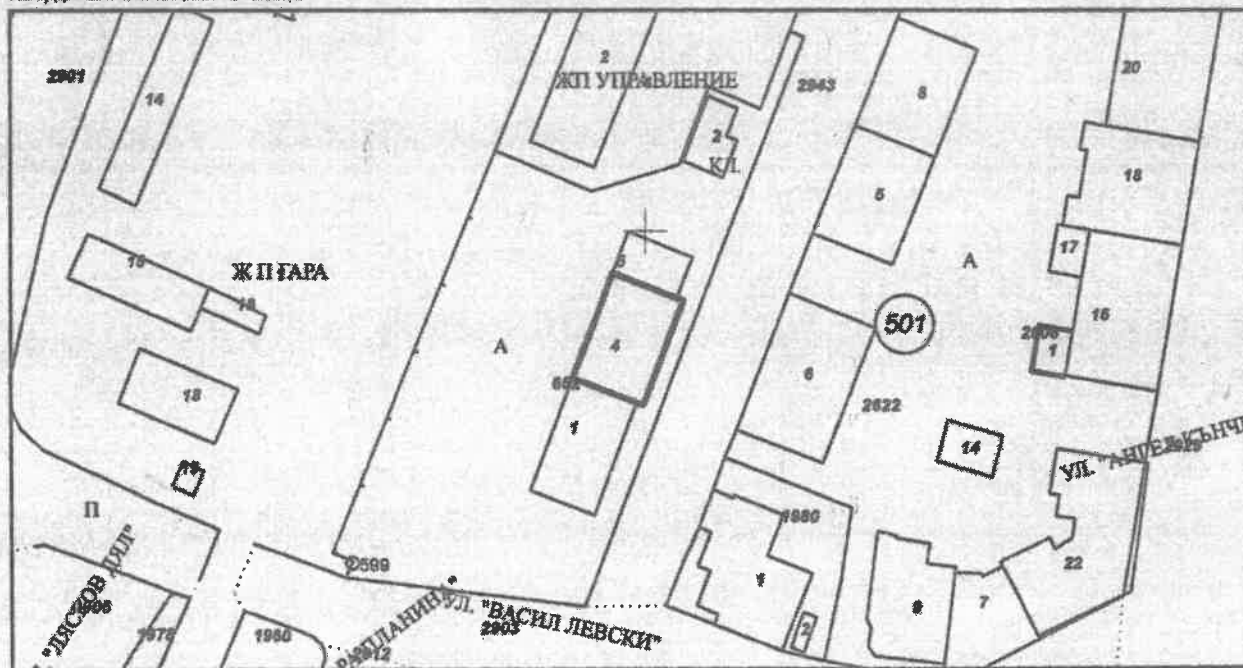
Застроена площ: 160 кв. м

Брой етажи: 2

Брой самостоятелни обекти в сградата: няма данни

Предназначение: Сграда на транспорта

Координатна система ККС2005



М 1:1000

Стар идентификатор: няма

Номер по предходен план: няма

Собственици по данни от КРНИ:

1. 204721684, АВТО УСЛУГИ 2017

Няма данни за идеалните части

Нотариален акт № 92 том 3 рег. 810 от 23.11.2017г., издаден от Служба по вписванията гр.Трявна

Носители на други вещни права по данни от КРНИ:

няма данни

Скица №15-34660-15.01.2024 г. издадена въз основа на
заявление с входящ № 01-18227-12.01.2024 г.



